






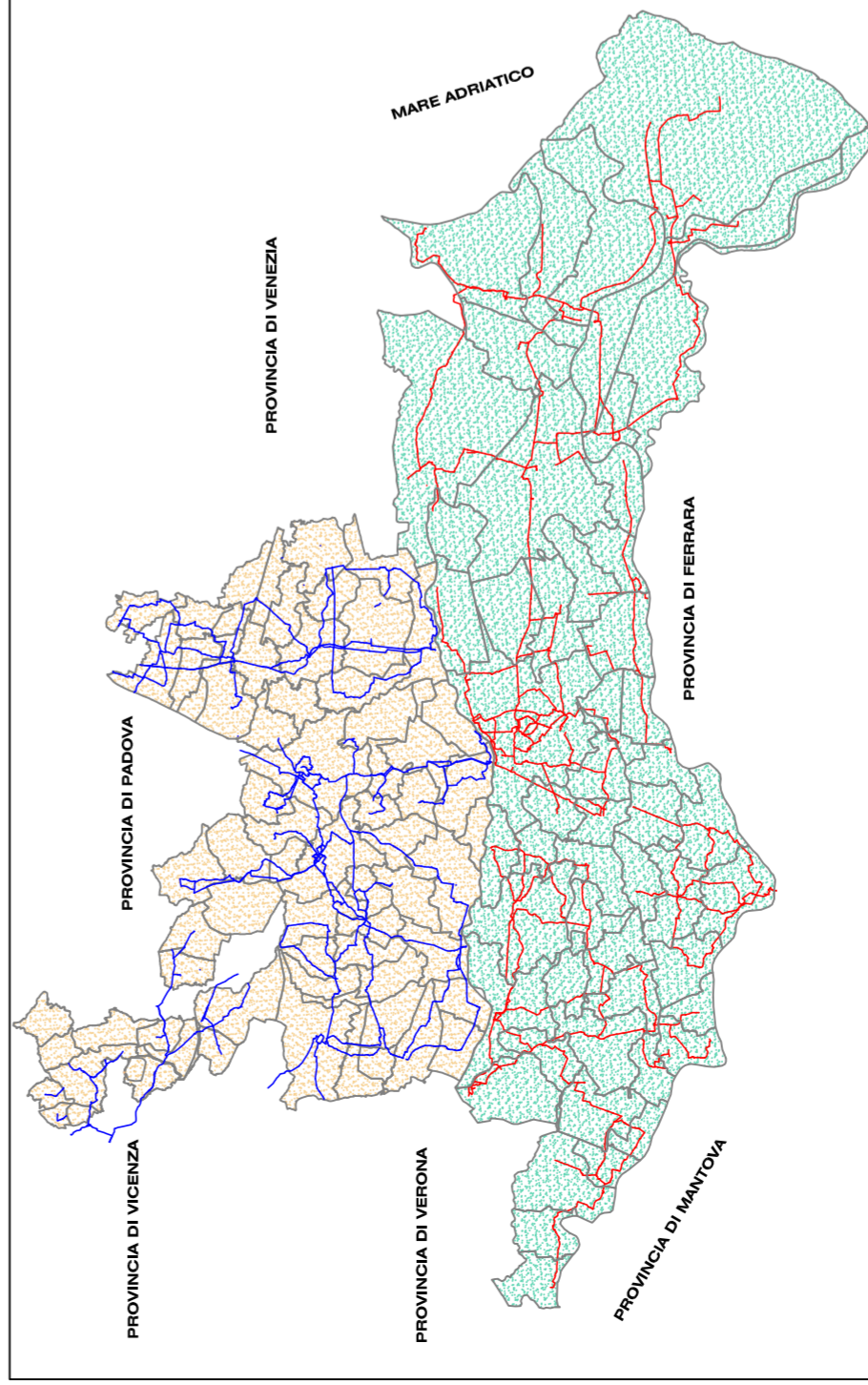
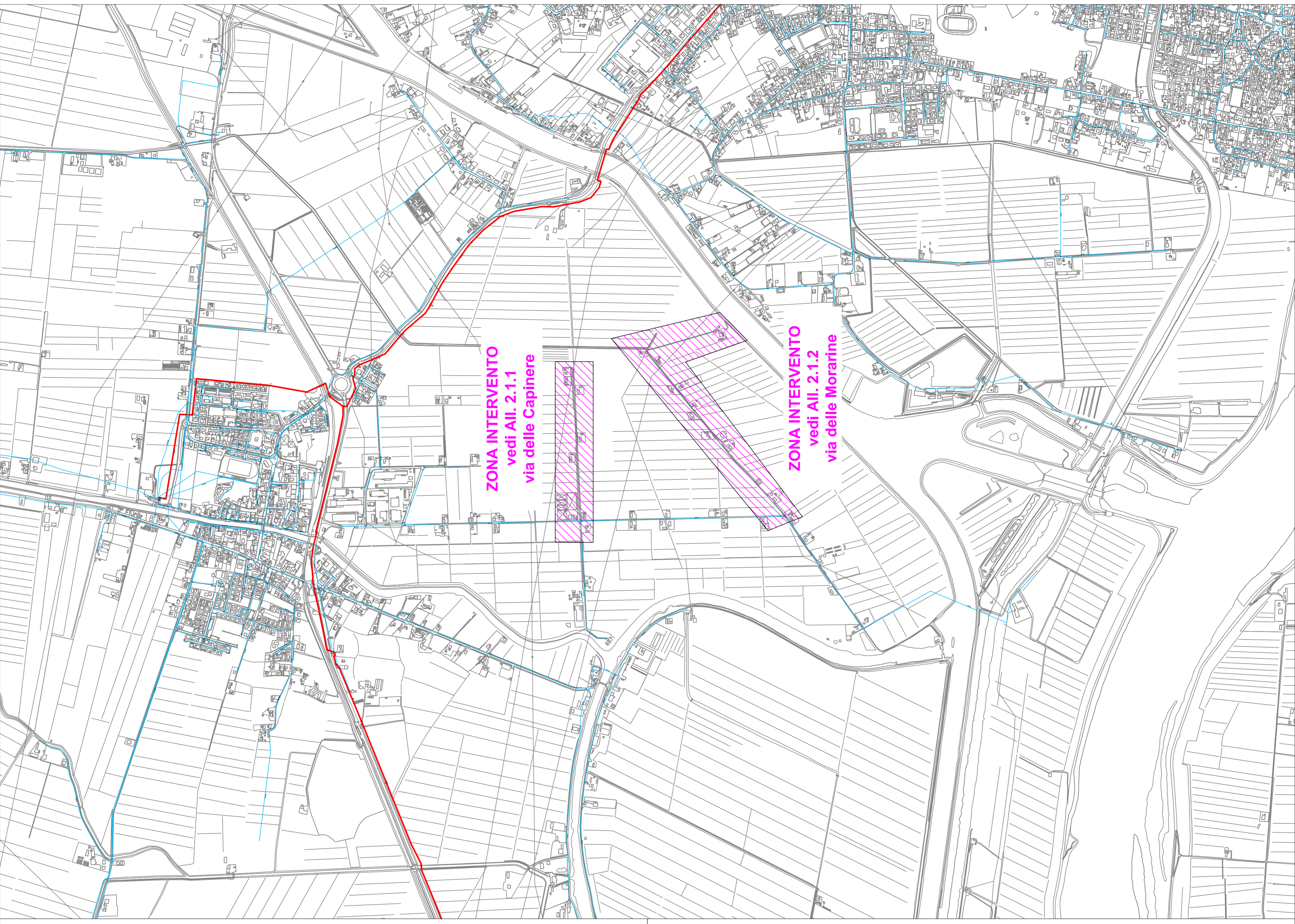
LEGENDA

CONDOTTE

	Condotta adduttrice esistente
	Condotta distributtrice esistente
	Condotta distributtrice di progetto
	Condotta fognatura acque nere esistente
	Condotta fognatura acque bianche esistente

RIEPILOGO LUNGHEZZE DEI TRATTI DI CONDOTTA

Tratto	Lunghezza	Ø Materiale	Tipo di scavo
A - B	990.00 mt	90 p.v.c.	Asfalto
B - C	340.00 mt	63 p.v.c.	Banchina
C - D	700.00 mt	75 p.v.c.	Asfalto
TOTALE	2030.00 mt	vari	Asfalto/Banchina



PROGETTO DEFINITIVO - ESECUTIVO

RINNOVO RETI ACQUEDOTTO NEL TERRITORIO DELL'ATO POLESINE ZONA ORIENTALE. 4° STRALCIO

TAVOLA	COROGRAFIA				SCALA
1.1	COMUNE DI LOREO				1/10.000
CODICE	RO	00	A	1171 I PE	
REVISIONE	REDAZIONE	CONTROLLO	APPROVAZIONE	DATA	NOTE
00	A.N.	M.M.	M.M.	giugno 2021	EMISSIONE

IL PROGETTISTA
Acquevenete S.p.A.
Viale B. Tisi da Garosio 17-45100 ROVIGO
Ing. Marco Martin